

COMMENT S'INSCRIRE ?

UNIQUEMENT PAR INTERNET

Du 1^{er} au 31 août 2026 inclus, connectez-vous sur le site du Conseil départemental : haute-vienne.fr

1. Remplissez le formulaire d'inscription.
2. Procédez au paiement sécurisé.
3. Recevez un message de confirmation à l'adresse mail indiquée lors de votre inscription avec votre QR code qui vous permettra de retirer votre kit randonneur à l'accueil avant le départ de votre parcours.

Si vous inscrivez des personnes sur plusieurs parcours, un QR code vous sera délivré pour chaque circuit.

TOUTE INSCRIPTION ENTRAÎNE
L'ACCEPTATION DU RÈGLEMENT DISPONIBLE
EN TÉLÉCHARGEMENT SUR
HAUTE-VIENNE.FR



TARIFS D'INSCRIPTION :

- Parcours expert 27 km et défi 17 km : 5 €
- Parcours découverte 9 km et évasion 5 km : 4 €
- Gratuit pour les enfants de 12 ans et moins

+ d'infos **05 24 54 51 41**
haute-vienne.fr

INFOS PRATIQUES

Dimanche 6 septembre

Rendez-vous 30 minutes avant votre horaire de départ de randonnée, dans le centre-bourg de Saint-Léonard-de-Noblat, à la halle marchande située à proximité de la place de la République pour récupérer votre kit randonneur.



Avant de partir en randonnée, équipez-vous de chaussures adaptées, boissons fraîches, chapeaux ou vêtements de pluie... Et **N'OUBLIEZ PAS VOTRE Gobelet ou votre Gourde pour profiter des boissons proposées sur les points de ravitaillement et à l'arrivée.** Attention le pique-nique pour le repas de midi n'est pas compris dans l'inscription. Afin de générer le moins de déchets possibles, privilégiez des emballages et contenants réutilisables et utilisez les poubelles de tri mises à votre disposition sur les différents points de ravitaillement ainsi qu'à votre arrivée.



POUR VOUS RENDRE AUX DIFFÉRENTS DÉPARTS DES RANDONNÉES, LE DÉPARTEMENT MET À VOTRE DISPOSITION DES BUS AU DÉPART DE LA GARE DES BÉNÉDICTINS À LIMOGES (TERMINAL DES CARS DU CIEL).

Ce mode de transport respectueux de l'environnement vous est proposé gratuitement aux horaires suivants :

- Aller à 8h, 9h, 10h, 11h, 12h, 13h30.
- Retour toutes les 30 minutes entre 15h30 et 18h.

Si vous souhaitez utiliser ce mode de transport, veuillez confirmer votre horaire aller lors de votre inscription en ligne (pas d'inscription nécessaire pour le retour à Limoges).

Aucune inscription ne sera acceptée le jour même.

LAISSEZ-VOUS GUIDER ET DÉCOUVREZ LE PAYS MONTS ET BARRAGES AVEC RANDONNEZ-VOUS EN HAUTE-VIENNE !

Le Conseil départemental vous invite pour la 23^e édition de Randonnez-vous en Haute-Vienne, le dimanche 6 septembre à Saint-Léonard-de-Noblat.

Au programme, quatre circuits de 5, 9, 17 et 27 kilomètres, qui traverseront les communes de Bujaleuf, Champnétery, La Geneytouse et Saint-Léonard-de-Noblat, pour prendre un grand bol d'air au cœur d'une nature préservée. Ce coin paisible et vallonné de la Haute-Vienne vous réserve bien des surprises. Entre forêts, rivières et villages typiques... de nombreuses pépites insoupçonnées vous seront dévoilées.

À l'arrivée et dès 14 heures, profitez du village d'animations installé dans le centre historique de Saint-Léonard-de-Noblat. Avec des airs médiévaux, la ville a su garder intacte sa voirie intérieure et son architecture typique : maison "à la tour ronde", maison "à la tour carrée", façades médiévales... Unique Site Patrimonial Remarquable du Limousin, membre des 100 Plus Beaux Détours de France, elle arbore fièrement sa collégiale romane, inscrite au Patrimoine Mondial par l'Unesco au titre des Chemins de Saint-Jacques-de-Compostelle en France. Vous pourrez vous divertir dans une ambiance chaleureuse et festive, au sein du village d'animations avec ses multiples stands et activités : expériences avec le musée Gay Lussac, maquettes du musée Historail, maquillage pour enfants, musique, jeux en bois, caricature...

+ d'infos **05 24 54 51 41**
haute-vienne.fr



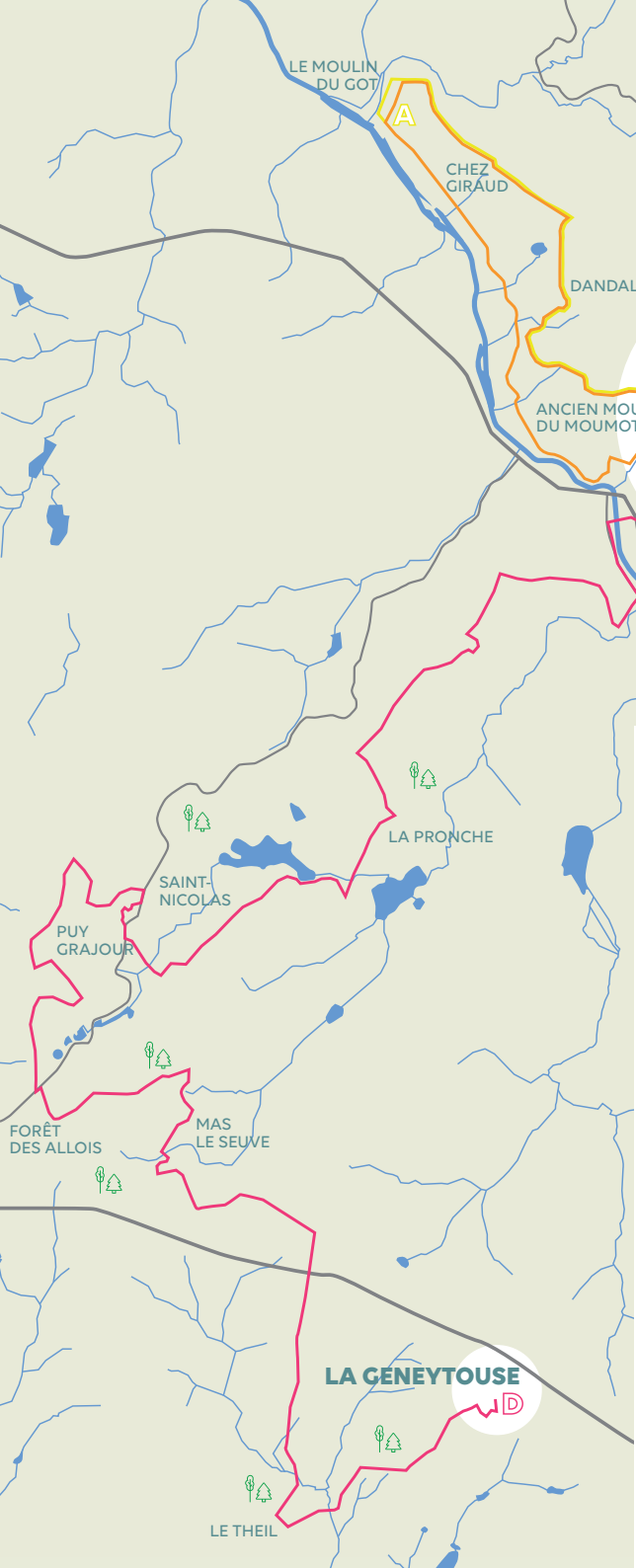
RANDONNEZ-VOUS EN HAUTE-VIENNE



23^e édition

6 SEPTEMBRE 2026
SAINT-LÉONARD-DE-NOBLAT

+ d'infos sur
HAUTE-VIENNE.FR



POUR TOUS LES RANDONNEURS
PARCOURS "ÉVASION"

Au départ du centre historique de Saint-Léonard-de-Noblat, ce petit circuit vous conduira jusqu'aux bords de Vienne puis au Moulin du Got. Vous pourrez, si vous le souhaitez, profiter d'une petite visite guidée du moulin et découvrir ce site emblématique de la papeterie et de l'imprimerie haut-viennoises. Authenticité et patrimoine préservé s'offriront à vous. Vous serez ensuite pris en charge en navette pour regagner le village d'animations implanté sur la charmante place de la République où vous attendra également un petit ravitaillement.

À NOTER, parcours accessible aux personnes à mobilité réduite. Cependant, il est recommandé d'être accompagné afin de profiter pleinement de votre randonnée.

> **DISTANCE 5 KM – DÉNIVELÉ 40 M**
RENDEZ-VOUS À SAINT-LÉONARD-DE-NOBLAT 30 MINUTES AVANT VOTRE HEURE DE DÉPART DE RANDONNÉE 13H, 13H30 OU 14H.
ARRIVÉE À SAINT-LÉONARD-DE-NOBLAT.

POUR LES PROMENEURS EN HERBE
PARCOURS "DÉCOUVERTE"

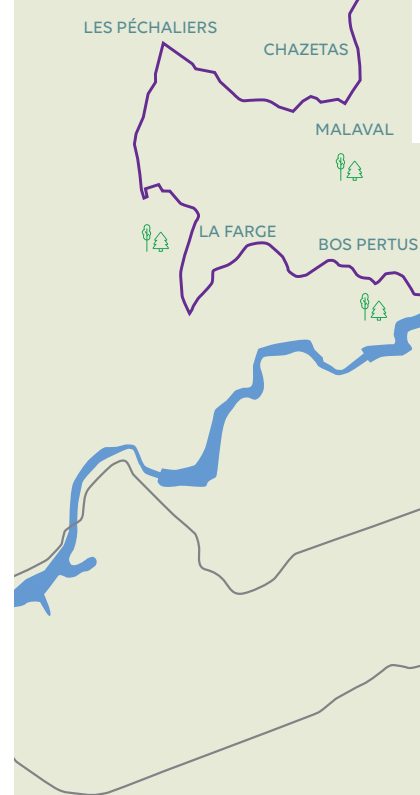
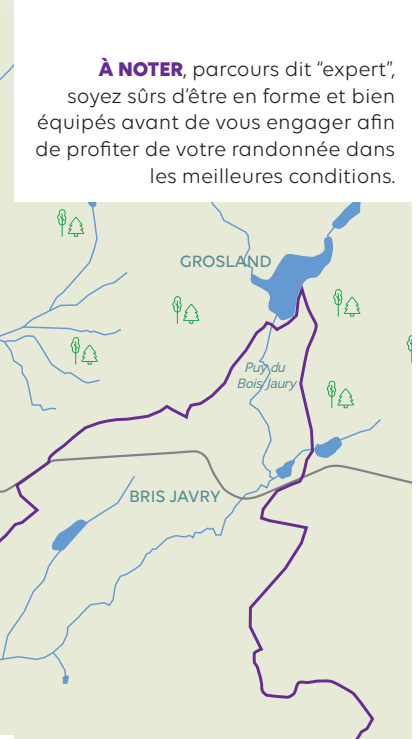
Au départ du centre de Saint-Léonard-de-Noblat, entre ville et campagne, cette boucle de neuf kilomètres vous offrira un beau cheminement le long de la Vienne. Vous découvrirez plusieurs moulins parmi lesquels le Moulin du Got où vous aurez la chance de faire une pause fraîcheur... animée ! Vous profiterez ensuite de magnifiques points de vues avant de regagner les jolies ruelles de la cité miaulétoine qui vous conduiront naturellement vers le cœur de ville pour vous divertir auprès des nombreux stands d'animation.

> **DISTANCE 9 KM – DÉNIVELÉ 150 M**
RENDEZ-VOUS À SAINT-LÉONARD-DE-NOBLAT 30 MINUTES AVANT VOTRE HEURE DE DÉPART DE RANDONNÉE 14H30.
ARRIVÉE À SAINT-LÉONARD-DE-NOBLAT.

POUR LES BONS MARCHEURS
PARCOURS "DÉFI"

Au départ de La Génytouse, ce circuit vous offrira bien des surprises. Vous traverserez de jolis hameaux et lieux-dits avant de profiter d'un premier ravitaillement dans le bois du Mas le Seuve, à la rencontre de « L'Alchimiste ». Vous bénéficierez ensuite de l'ombre des chênes cinquantenaires de la forêt des Allois. Puis, c'est dans un lieu atypique, au cœur d'un parc monumental de sculptures, que vous pourrez faire une pause lors d'un second ravitaillement avant de reprendre votre chemin pour vous diriger vers Saint-Léonard-de-Noblat. Gardez un peu de force, après avoir longé la Vienne, une montée féroce vous attendra, mais vous serez rapidement récompensés en découvrant les nombreuses animations au cœur de la cité médiévale !

> **DISTANCE 17 KM – DÉNIVELÉ 250 M**
DÉPART DEPUIS LE CENTRE-BOURG DE LA GENEYTOUSE. RENDEZ-VOUS À SAINT-LÉONARD-DE-NOBLAT 30 MINUTES AVANT VOTRE HEURE DE DÉPART DE RANDONNÉE 10H OU 11H
POUR UN DÉPART EN NAVETTE JUSQU'À LA GENEYTOUSE. ARRIVÉE À SAINT-LÉONARD-DE-NOBLAT.



À NOTER, parcours dit "expert", soyez sûrs d'être en forme et bien équipés avant de vous engager afin de profiter de votre randonnée dans les meilleures conditions.

POUR LES RANDONNEURS MOTIVÉS
PARCOURS "EXPERT"

Au départ du lac de Sainte-Hélène à Bujaleuf, ce parcours de 27 kilomètres fera la part belle aux sentiers de la commune de Champnétery et empruntera une partie du nouveau sentier de grande randonnée : le GR de Pays Monts et Barrages en Limousin, notamment au cœur du bois de Bospertus. Après une petite pause dans le joli hameau de Chazetas, vous profiterez d'un dépaysement total, tout comme le permet l'étonnant site de Grosland et ses points de vues majestueux. Le village de Champnétery s'ouvrira à vous pour une nouvelle halte bien méritée. Le saviez-vous ? Saint-Léonard-de-Noblat a son propre vignoble. C'est au cœur du chai du domaine le Repaire de Noblat que vous profiterez d'un dernier ravitaillement avant de rejoindre le centre historique de Saint-Léonard-de-Noblat.

> **DISTANCE 27 KM – DÉNIVELÉ 425 M**
DÉPART DEPUIS LE LAC DE SAINT-HÉLÈNE À BUJALEUF. RENDEZ-VOUS À SAINT-LÉONARD-DE-NOBLAT À 8H30
POUR UN DÉPART EN NAVETTE JUSQU'À BUJALEUF. ARRIVÉE À SAINT-LÉONARD-DE-NOBLAT.